


SISTEMAS

1.COMUNICACIONES

- RED INTERURBANA PRINCIPAL
- RED URBANA
- CAÑADAS O COLADAS
- RED FERROVIARIA
- FF.CC. Y OTROS TRANSPORTES
- PORTUARIO




2.SERVICIOS TECNICOS

- CANALES DE ABASTECIMIENTO
- CANALES DE REGADIO
- DEPOSITOS DE AGUA
- DEPURADORAS
- VERTEDEROS DE BASURAS
- REDES ELECTRICAS



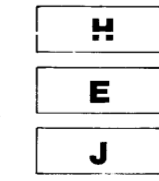
3.ESPACIOS LIBRES

- PARQUES PUBLICOS



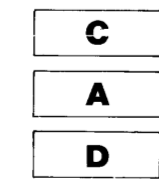
4.EQUIPAMIENTO

- SANITARIO Y ASISTENCIAL
- EDUCATIVO
- DEPORTIVO



5.SERVICIOS PUBLICOS

- CEMENTERIOS
- ADMINISTRACION
- PROTECCION Y DEFENSA



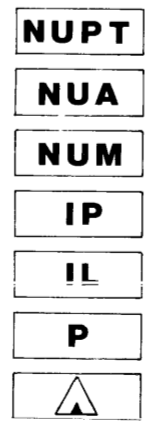
ESTRUCTURA

1.AREAS DE PROTECCION



2.AREAS DE PRODUCCION


- AGRICOLA
 - TRASVASE (NUP T)
 - CULTIVO TRADICIONAL (NUP A)
- MINERA (NUP M)
- INDUSTRIAL
 - PESADA (IP)
 - LIGERA Y MEDIA (IL)
 - PORTUARIA (P)
- TURISTICA (CAMPING) (A)
- LIMITE DE AREAS DE PROTECCION (dotted line)



CLASIFICACION DEL SUELO

- 1.URBANO
- 2.URBANIZABLE PROGRAMADO
- 3.URBANIZABLE NO PROGRAMADO
- 4.NO URBANIZABLE

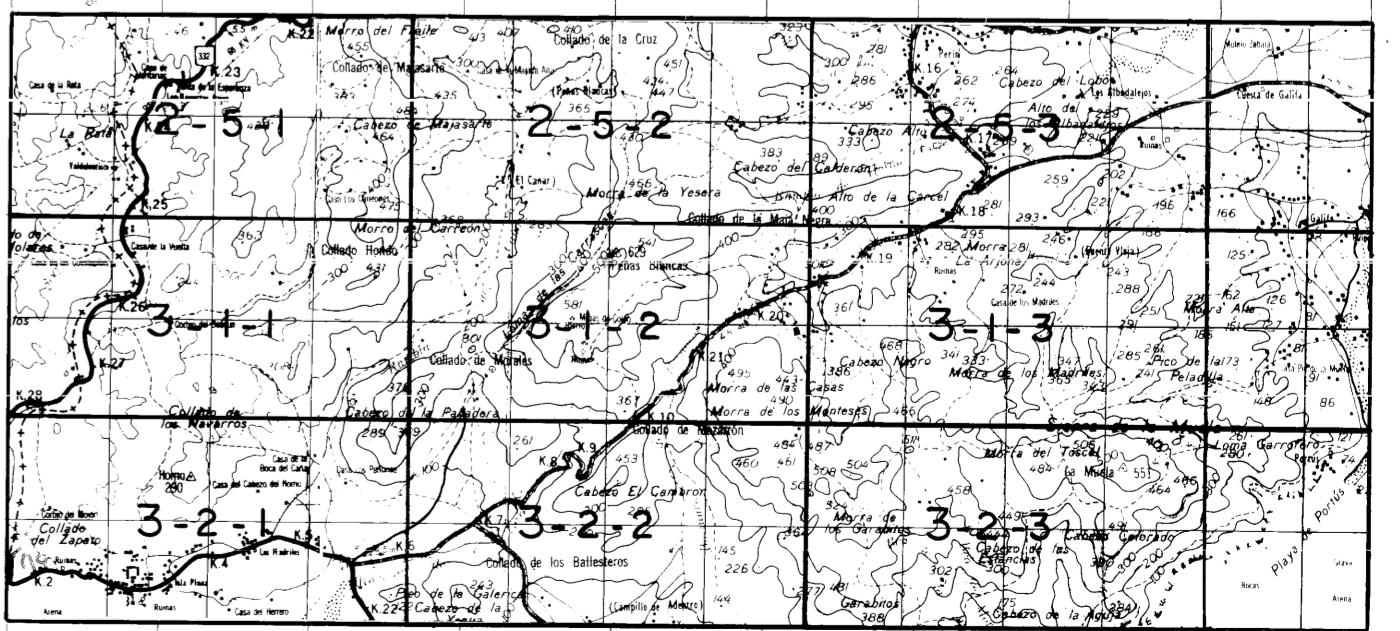
- NUCLEOS RURALES
- PROTECCION ECOLOGICO AMBIENTAL
- PROTECCION Y MEJORA DEL PAISAJE
- AREA FORESTAL Y MONTAÑOSA
- FRANJA COSTERA DEL MAR MENOR
- REGADIO DEL TRASVASE
- AGRICOLA DE CULTIVO TRADICIONAL
- AREAS DE ACAMPADA
- AREAS DE MINERIA
- LIMITE DE SUELO CLASIFICADO
- LIMITE DE SECTORES
- 5.PROTECCION DE CAUCES Y COMUNICACIONES
 - RAMBLAS Y COSTAS
 - COMUNICACIONES



RECTIFICADO: Catalogo de edificios, OCTUBRE 1.991

EXCMO. AYUNTAMIENTO DE CARTAGENA

PLAN GENERAL MUNICIPAL DE ORDENACION



ESTRUCTURA TERRITORIAL Y CLASIFICACION DEL SUELO

OFICINA MUNICIPAL DEL PLAN GENERAL
 CONCEJAL DELEGADO TECNICO
 JEFE DE LA OFICINA
 ESCALA: 1:5000
 N-DE PLANO: 2-5-3
 ENERO 85